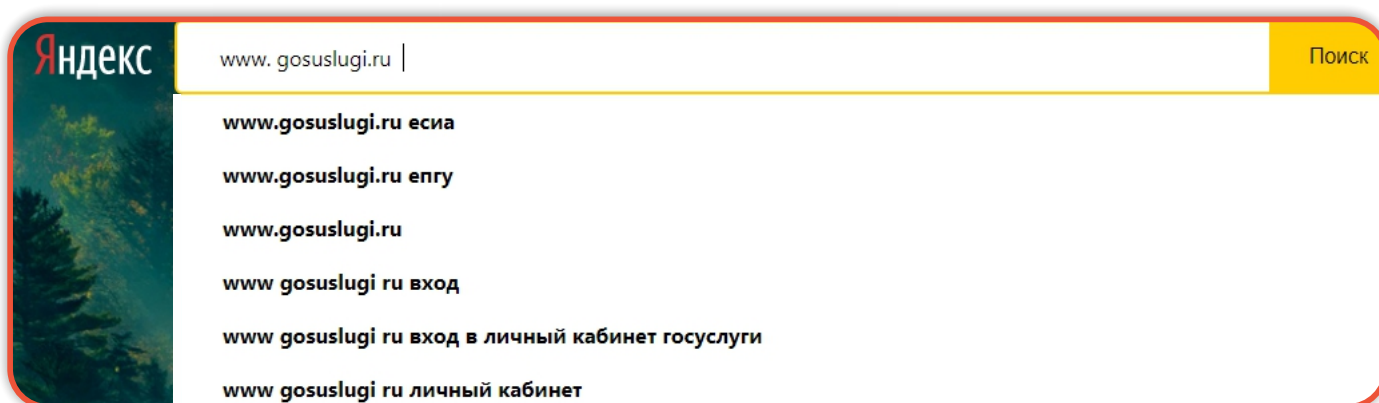


# ПРЕДОСТАВЛЕНИЕ ЗЕМЕЛЬНОГО УЧАСТКА, НАХОДЯЩЕГОСЯ В МУНИЦИПАЛЬНОЙ СОБСТВЕННОСТИ, ИЛИ ГОСУДАРСТВЕННАЯ СОБСТВЕННОСТЬ НА КОТОРЫЙ НЕ РАЗГРАНИЧЕНА, НА ТОРГАХ

Сроки оказания услуги: для утверждения схемы 15 рабочих дней,  
для организации аукциона 50 календарных дней



Введите в адресной строке  
браузера **www.gosuslugi.ru**



Выполните авторизацию на сайте с помощью  
учетной записи ЕСИА  
(Единая система идентификации и аутентификации)

**госуслуги**

1. ЛОГИН — номер мобильного телефона,  
адрес электронной почты, СНИЛС

2. ПАРОЛЬ - который Вы придумали сами

Восстановить ↓ 3. Нажмите **ВОЙТИ**

**Войти**

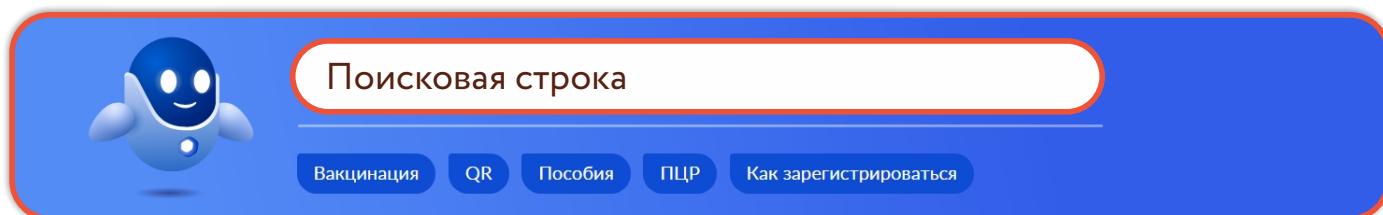
Войти с электронной подписью

Не удаётся войти?

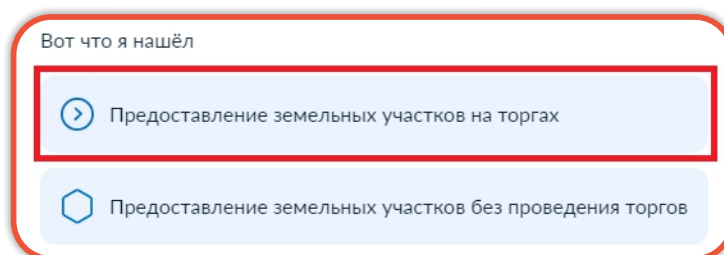
Зарегистрироваться



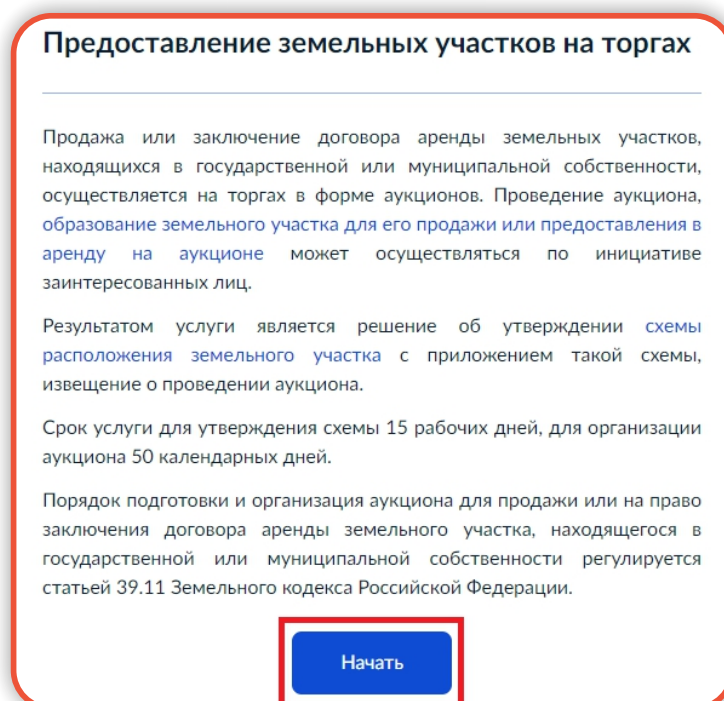
На главной странице сайта в поисковой строке наберите «Предоставление земельных участков на торгах»



Появится строка с услугой «Предоставление земельных участков на торгах». Нажмите на данную строку.



Ознакомьтесь с условиями подачи заявления и нажмите «Начать»





Укажите цель обращения. К примеру, «Организация аукциона на право заключения договора аренды или купли-продажи земельного участка»

### Цель обращения

Утверждение схемы расположения земельного участка для организации аукциона



Организация аукциона на право заключения договора аренды или купли-продажи земельного участка



Выберите того, кто обращается за услугой. Например, «Заявитель»

### Кто обращается за услугой?

Заявитель



Представитель





**Проверьте актуальность и правильность Ваших персональных данных. Если сведения указаны корректно, то нажмите кнопку «Верно»**

**Сведения о заявителе**

Подданный Алексей Владимирович

Дата рождения  
01.01.1970

**Паспорт гражданина РФ**

Серия и номер  
5000 00000

Дата выдачи  
01.01.2010

Кем выдан  
Служба УФМС России по Московской области в г.Истринском районе  
Истра, Москва

Код подразделения  
50000

[Изменить](#)

**Верно**

Если персональные данные указаны неправильно, то нажмите «Изменить».

Затем исправьте неправильно указанные данные и нажмите «Сохранить»

**Сведения о заявителе**

Дата рождения  
[redacted]

**Паспорт гражданина РФ**

Серия и номер  
[redacted]

Дата выдачи  
[redacted]

Кем выдан  
[redacted]

Код подразделения  
[redacted]

[Изменить](#)

**Верно**

Место рождения  
[redacted]

В точности как указано в паспорте

Пол  
 Мужской  Женский

Серия и номер  
[redacted]

Выдан  
[redacted]

В точности как указано в паспорте

Код подразделения  
[redacted]

Дата выдачи  
[redacted]

**Сохранить** [Отменить](#)



Проверьте корректность номера Вашего мобильного телефона. Если номер указан правильно, то нажмите кнопку «Верно»

**Контактный телефон представителя**

— Нашли ошибку?  
Измените данные в личном кабинете

Контактный телефон

Верно



Проверьте правильность указанной электронной почты. Если адрес почты указан верно, то нажмите соответствующую кнопку

**Электронная почта представителя**

— Нашли ошибку?  
Измените данные в личном кабинете

Электронная почта

Верно



**Введите адрес регистрации и нажмите «Верно»**

**Адрес регистрации заявителя**

Адрес

> Уточнить адрес

Нет дома  Нет квартиры

**Верно**



**Введите фактический адрес проживания и нажмите «Верно»**

**Фактический адрес проживания заявителя**

Адрес

> Уточнить адрес

Нет дома  Нет квартиры

**Верно**



Ответьте на вопрос, согласны ли Вы на утверждение иного варианта схемы в случае невозможности согласования схемы в предложенных координатах. Например, подходит вариант «Согласен»

Вы согласны на утверждение иного варианта схемы, в случае невозможности согласования схемы в предложенных координатах?

Согласен



Не согласен



Укажите сведения для оказания услуги (испрашиваемый вид права на земельный участок, цель использования земельного участка) и нажмите «Далее»

Сведения для оказания услуги

Испрашиваемый вид права на земельный участок



Аренда



Собственность

Цель использования земельного участка

Садоводство

Далее



## Загрузите Схему расположения земельного участка на кадастровом плане территории

### Загрузите документы

Схема расположения земельного участка на кадастровом плане территории

Для загрузки выберите файл с расширением PDF, DOC, DOCX, RAR, ZIP, JPG, JPEG, PNG, TIFF

Максимально допустимый размер файла – 50 Мб

PDF 131477.pdf | 0.1 Мб  
Посмотреть

Удалить

Перетащите файлы или выберите на компьютере

Выбрать ещё

Далее



## Выберите подразделение и нажмите «Выбрать»

Выберите подразделение

киров

Администрация города Кирова

Адрес  
ул. Воровского, 39, Киров, Кировская область,  
610000

Наименование  
Администрация города Кирова

Выбрать

Администрация города Слободского

Администрация городского округа города Котельнич Кировской области

Администрация Даровского муниципального района Кировской области

Map showing administrative divisions in the region with numbered markers (1-6).





## Выберите способ получения услуги

### Способ получения результата предоставления услуги

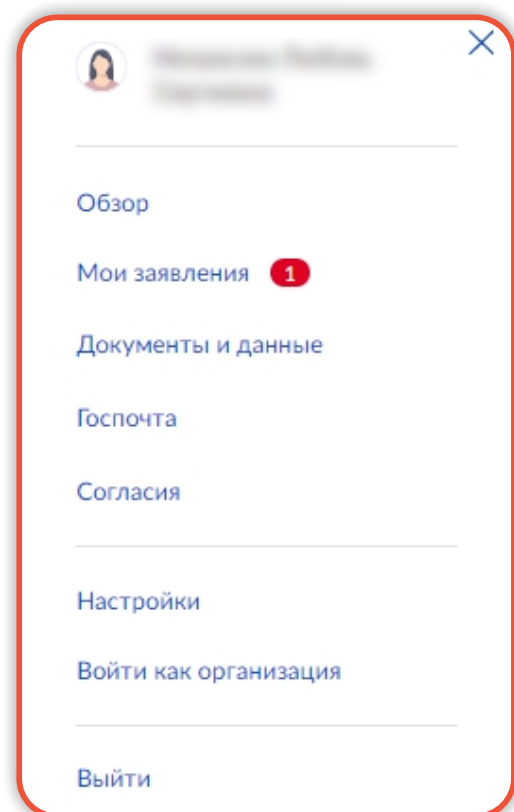
Электронный результат предоставления услуги будет предоставлен в Ваш личный кабинет на ЕПГУ.

Получить дополнительно результат на бумажном носителе

Подать заявление



## Следите за изменением статуса заявления в личном кабинете



Результатом услуги является решение об утверждении схемы расположения земельного участка с приложением такой схемы.