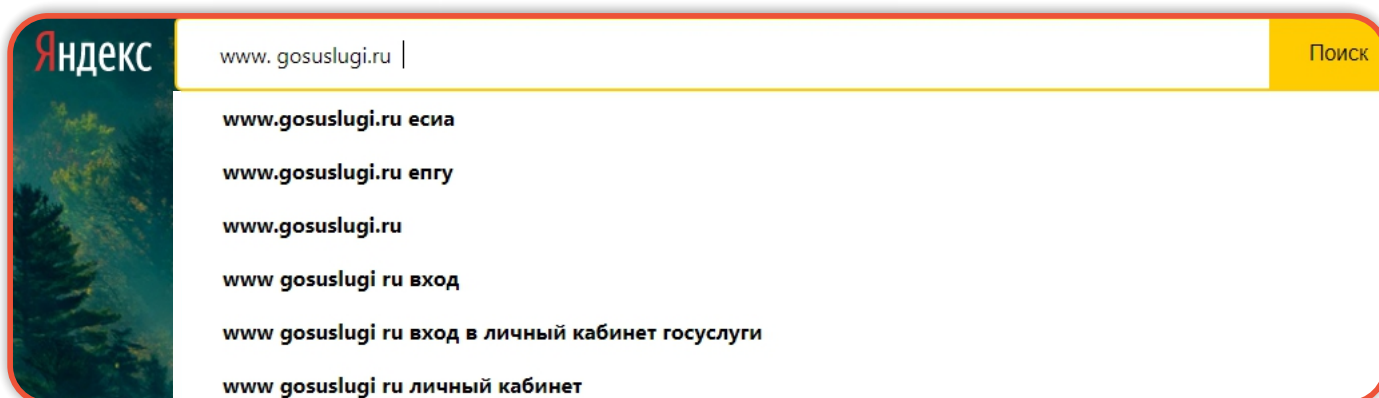


ВЫДАЧА РАЗРЕШЕНИЯ НА ИСПОЛЬЗОВАНИЕ ЗЕМЕЛЬ ИЛИ ЗЕМЕЛЬНОГО УЧАСТКА, КОТОРЫЕ НАХОДЯТСЯ В ГОСУДАРСТВЕННОЙ ИЛИ МУНИЦИПАЛЬНОЙ СОБСТВЕННОСТИ, БЕЗ ПРЕДОСТАВЛЕНИЯ ЗЕМЕЛЬНЫХ УЧАСТКОВ И УСТАНОВЛЕНИЯ СЕРВИТУТА, ПУБЛИЧНОГО СЕРВИТУТА

Сроки оказания услуги: 10 рабочих дней



Введите в адресной строке
браузера **www.gosuslugi.ru**



Выполните авторизацию на сайте с помощью
учетной записи ЕСИА
(Единая система идентификации и аутентификации)

госуслуги

1. ЛОГИН — номер мобильного телефона,
адрес электронной почты, СНИЛС

2. ПАРОЛЬ - который Вы придумали сами

Восстановить ↓ 3. Нажмите **ВОЙТИ**

Войти

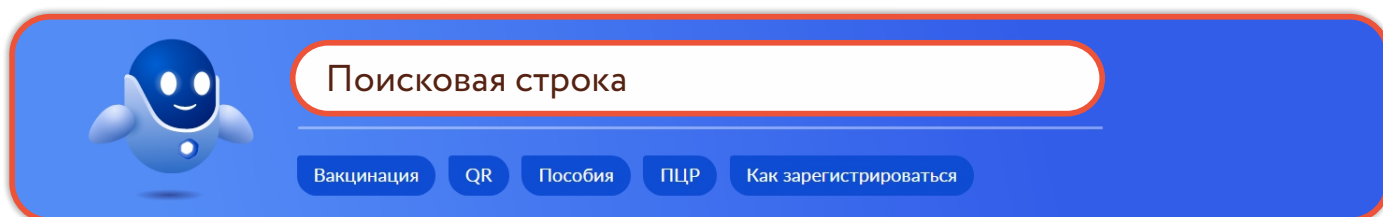
Войти с электронной подписью

Не удаётся войти?

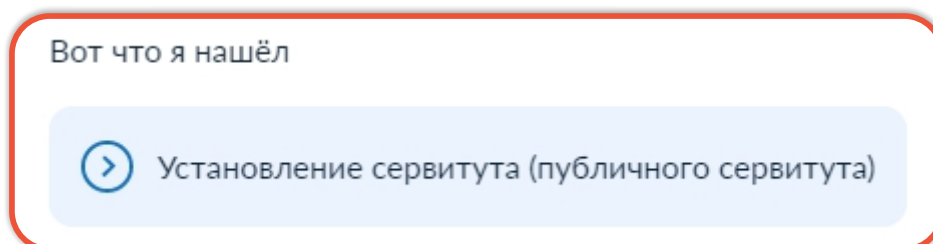
Зарегистрироваться



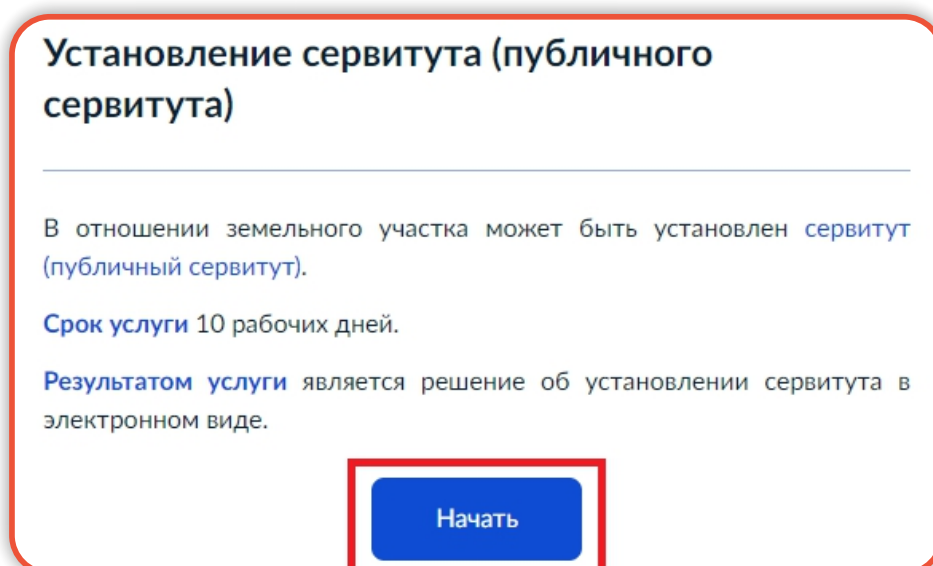
На главной странице сайта в поисковой строке наберите «Установление сервитута»



Появится строка с услугой «Установление сервитута (публичного сервитута)». Нажмите на данную строку.



Ознакомьтесь с условиями подачи заявления и нажмите «Начать»





Укажите цель обращения. Например,
«Установление публичного сервитута»

Цель обращения

Установление сервитута



Установление публичного сервитута



Установление публичного сервитута в отдельных целях



Далее необходимо выбрать из двух вариантов того,
кто обращается за услугой. Например, «Заявитель»

Кто обращается за услугой?

Заявитель



Представитель





Проверьте актуальность и правильность Ваших персональных данных. Если сведения указаны корректно, то нажмите кнопку «Верно»

Сведения о заявителе

Подданный Алексей Владимирович

Дата рождения
01.01.1970

Паспорт гражданина РФ

Серия и номер
0000 000000

Дата выдачи
01.01.2010

Кем выдан
Служба УФМС России по Ленинградской области в Ленинградской области
Город Петербург

Код подразделения
000000

[Изменить](#)

Верно

Если персональные данные указаны неправильно, то нажмите «Изменить».

Затем исправьте неправильно указанные данные и нажмите «Сохранить»

Сведения о заявителе

Дата рождения
[redacted]

Паспорт гражданина РФ

Серия и номер
[redacted]

Дата выдачи
[redacted]

Кем выдан
[redacted]

Код подразделения
[redacted]

Изменить

Верно

Место рождения
[redacted]

В точности как указано в паспорте

Пол
 Мужской Женский

Серия и номер
[redacted]

Выдан
[redacted]

В точности как указано в паспорте

Код подразделения
[redacted]

Дата выдачи
[redacted]

Сохранить **Отменить**



Проверьте корректность номера Вашего мобильного телефона. Если номер указан правильно, то нажмите кнопку «Верно»

Контактный телефон заявителя

Контактный телефон
+7 (922) 144 24 87

[Редактировать](#)

Верно

Если номер телефона указан неверно, то нажмите «Редактировать».

Контактный телефон заявителя

Контактный телефон
+7 (922) 144 24 87

[Редактировать](#)

Верно

Укажите новый номер. Дождитесь получения кода и введите данный код. Номер будет сохранен и также будет изменен в Вашей учетной записи.

Укажите новый контактный телефон

Обратите внимание!
Изменение телефона произойдет и в вашей учетной записи

Контактный телефон
+7 () - - -

На этот номер будет отправлено СМС с кодом подтверждения

Получить код

9 ШАГ

Проверьте правильность указанной электронной почты. Если адрес почты указан верно, то нажмите соответствующую кнопку.

Если адрес электронной почты является неверным или неактуальным, то нажмите «Редактировать».

Электронная почта заявителя

Электронная почта

[✎ Редактировать](#)

Верно

Электронная почта заявителя

Электронная почта

[✎ Редактировать](#)

Верно

10 ШАГ

Введите адрес регистрации и нажмите «Верно»

Адрес регистрации заявителя

Адрес

[> Уточнить адрес](#)

Нет дома Нет квартиры

Верно



Укажите фактический адрес проживания заявителя и нажмите «Верно»

Фактический адрес проживания заявителя

Адрес

Уточнить адрес

Нет дома Нет квартиры

Верно



Выберите цель установления публичного сервитута. К примеру, «Охота, рыболовство, аквакультуры (рыбоводство)»

Выберите цель установления публичного сервитута

Проход (проезд) через земельный участок, в том числе для свободного доступа граждан к водному объекту

Размещение межевых знаков, геодезических, гравиметрических и нивелирных пунктов

Проведение дренажных и мелиоративных работ

Забор (изъятие) водных ресурсов из водных объектов и водопоя

Прогон сельскохозяйственных животных

Сенокосение, выпас сельскохозяйственных животных

Охота, рыболовство, аквакультуры (рыбоводство)



Ответьте на вопрос, поставлен ли земельный участок на кадастровый учет, отмечая галочками нужные позиции (возможен выбор нескольких вариантов). Затем нажмите «Далее»

Земельный участок поставлен на кадастровый учет?

Земельный участок поставлен на кадастровый учет

Земельный участок в составе земель государственной неразграниченной собственности

[Далее](#)



Отметьте, на какой объект устанавливается публичный сервитут, ставя галочки в нужных позициях (возможен выбор нескольких вариантов). Затем нажмите «Далее»

Публичный сервитут устанавливается

На земельный участок

На часть земельного участка

[Далее](#)



Укажите сведения о земельном участке (кадастровый номер и адрес). Нажмите «Далее»

Сведения о земельном участке

Кадастровый номер земельного участка

[Placeholder for cadastral number]

Кадастровый номер должен иметь значение в формате: 2:2:4-7:1-9 символов.
Например, 21:32:1234567:54321

Кадастровый номер земельного участка можно узнать, в том числе по условному номеру, на сайте Росреестра <https://rosreestr.gov.ru>, посредством сервиса «Справочная информация по объектам недвижимости в режиме online»

Адрес земельного участка

[Placeholder for address]

> Уточнить адрес

Нет дома Нет квартиры

Ввести описание местоположения земельного участка

Укажите описание местоположения земельного участка (адресный ориентир) при отсутствии адреса в федеральной адресной системе

Добавить

Далее



Напишите сведения о земельном участке
в составе земель государственной
неразграниченной собственности.
Заполните все поля и нажмите на кнопку «Далее»

Сведения о земельном участке в составе земель государственной неразграниченной собственности

Номер кадастрового квартала

■■■■■

Кадастровый квартал должен иметь значение в формате: 2:2:4-7 символов.
Например, 21:32:1234567

Описание местоположения земель

юго-восточнее Центра

20 / 2000

Площадь земель

1000

Укажите площадь земельного участка в квадратных метрах

Добавить

Далее



Загрузите Схему границ публичного сервитута на кадастровом плане территории и нажмите «Далее»

Загрузите документы

Схема границ публичного сервитута на кадастровом плане территории

Загрузите документ, содержащий сведения о земельном участке и его части, схематическое изображение границ земельного участка, части земельного участка и публичного сервитута, географические координаты публичного сервитута.

Для загрузки выберите файл с расширением *.PDF, *.JPG, *.JPEG, *.PNG, *.BMP, *.TIFF, *.ZIP, *.RAR, *.SIG, *.DOC, *.DOCX.

Максимально допустимый размер файла – 50 Мб.

PDF 131477.pdf | 0,1 Мб Удалить
[Посмотреть](#)

Перетащите файлы или выберите на компьютере

[Выбрать ещё](#)

Далее



Напишите обоснование публичного сервитута. Например, «Необходимо обеспечить: свободный доступ к водному объекту общего пользования и его береговой полосе». Нажмите «Далее»

Обоснование публичного сервитута

Необходимо обеспечить: свободный доступ к водному объекту общего пользования и его береговой полосе

99 / 4000

Укажите обоснование целей установления публичного сервитута и невозможности иными способами достичь указанных целей

Далее



Укажите полное количество месяцев,
на которое устанавливается публичный
сервитут и нажмите «Далее»

Срок установления публичного сервитута

36

Укажите полное количество месяцев, на которое устанавливается публичный сервитут

Далее



Выберите подразделение и нажмите «Выбрать»

Выберите подразделение

киров

Администрация города
Кирова

Адрес
ул. Воровского, 39, Киров, Кировская область,
610000

Наименование
Администрация города Кирова

Выбрать

Администрация города Слободского

Администрация городского округа
города Котельнич Кировской области

Администрация Даровского
муниципального района Кировской
области



Выберите способ получения услуги

Способ получения результата предоставления услуги

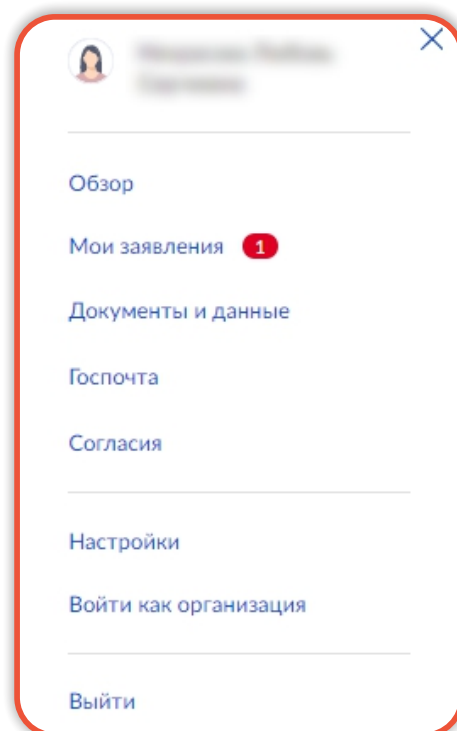
Электронный результат предоставления услуги будет предоставлен в Ваш личный кабинет на ЕПГУ.

Получить дополнительно результат на бумажном носителе

Подать заявление



Следите за изменением статуса заявления в личном кабинете



Результатом услуги является решение об установлении сервитута в электронном виде.