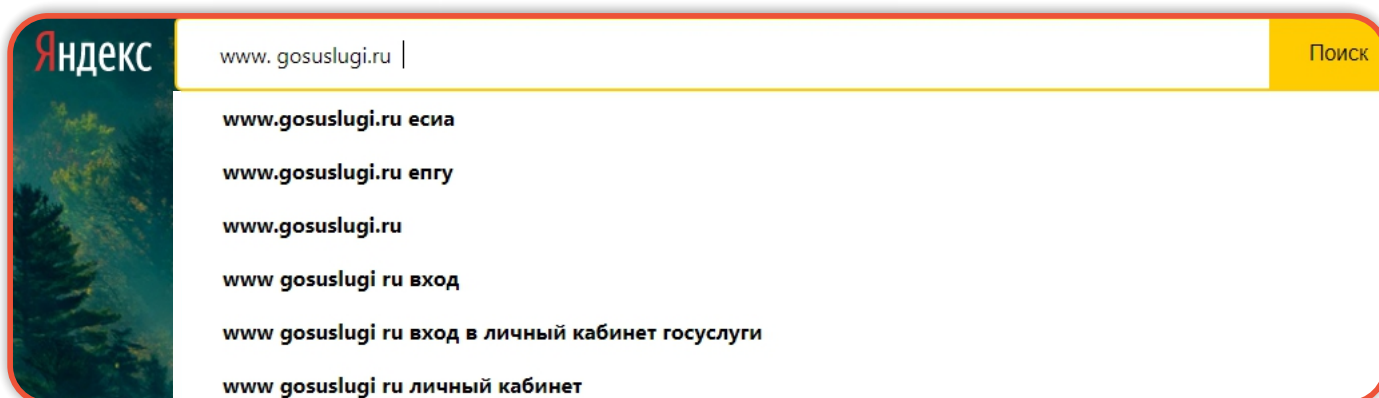


ВЫДАЧА ГРАДОСТРОИТЕЛЬНОГО ПЛАНА ЗЕМЕЛЬНОГО УЧАСТКА

Сроки оказания услуги: 14 рабочих дней



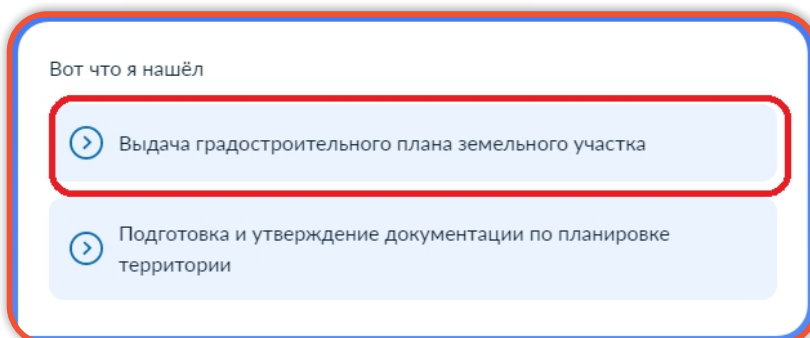
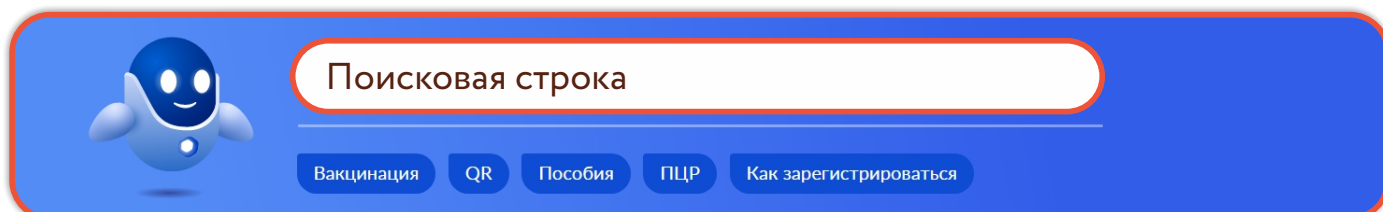
Введите в адресной строке
браузера **www.gosuslugi.ru**



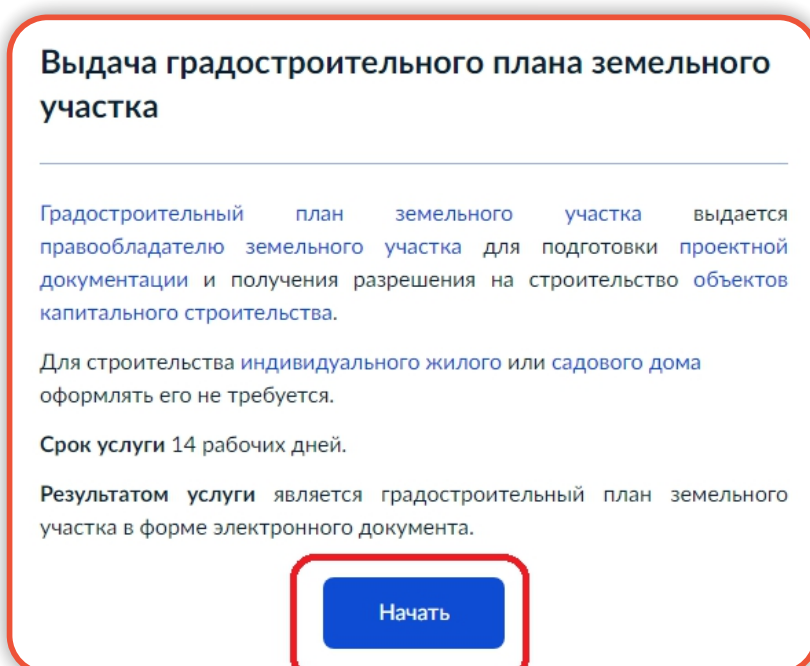
Выполните авторизацию на сайте с помощью
учетной записи ЕСИА
(Единая система идентификации и аутентификации)



На главной странице сайта в поисковой строке наберите «Градостроительный план» и выберите из списка «Выдача градостроительного плана земельного участка»



Ознакомьтесь с условиями подачи заявления и нажмите «Начать»





Выберите цель обращения

Цель обращения

Выдача градостроительного плана земельного участка >

Исправление технической ошибки в градостроительном плане земельного участка >

Получение дубликата градостроительного плана земельного участка >



Выберите кто обращается за услугой

Кто обращается за услугой?

Заявитель >

Представитель >



Проверьте актуальность Ваших персональных данных и если все правильно, нажмите «Верно»

Сведения о заявителе

Иванов Иван Иванович

Дата рождения
10.05.1980

Паспорт гражданина РФ

Серия и номер
0000 000000

Дата выдачи
10.05.2010

Кем выдан
Управление МВД России по Калининградской области в Калининградском районе
Калининград

Код подразделения
000000

[Изменить](#)

Верно



Проверьте корректность номера Вашего мобильного телефона, если данные верны, нажмите «Верно»

Контактный телефон заявителя

— Нашли ошибку?
Измените данные в личном кабинете

Контактный телефон
+7 (900) 123 45 67 89

Верно



Проверьте адрес электронной почты
и нажмите «Верно»

Электронная почта заявителя

— Нашли ошибку?

[Измените данные в личном кабинете](#)

Электронная почта

XXXXXXXXXXXX@XXXXXX.RU

Верно



Введите адрес регистрации и нажмите «Верно»

Адрес регистрации заявителя

Адрес

XXXXXXXXXX, XXXX XXXXXXXXXX, XXXX XXXXXXXXXX д. 78 кв. 1

[> Уточнить адрес](#)

Нет дома Нет квартиры

Верно



Определите предназначение земельного участка

Земельный участок предназначен для размещения объектов федерального, регионального, местного значения?

К объектам федерального, регионального, местного значения относятся объекты капитального строительства, предназначенные для осуществления государством своих полномочий. Например: Государственная клиническая больница, Муниципальное дошкольное общеобразовательное учреждение.

Не предназначен



Предназначен



Укажите наличие зарегистрированного права на земельный участок

Право заявителя на земельный участок зарегистрировано в ЕГРН?

Наличие зарегистрированного права на земельный участок в Едином государственном реестре недвижимости можно проверить в личном кабинете на сайте Росреестра <https://rosreestr.gov.ru>, в разделе "Мои объекты"

Право зарегистрировано в ЕГРН



Право не зарегистрировано в ЕГРН



Если право не зарегистрировано в ЕГРН необходимо загрузить правоустанавливающий документ на земельный участок.



Заполните сведения о земельном участке

Сведения о земельном участке

Кадастровый номер земельного участка

Кадастровый номер должен иметь значение в формате: 2:2:4-7:1-9 символов.
Например, 12:23:5432167:98765

Кадастровый номер земельного участка можно узнать, в том числе по условному номеру, на сайте Росреестра <https://rosreestr.gov.ru>, посредством сервиса «Справочная информация по объектам недвижимости в режиме online»

Далее



Укажите цель использования земельного участка и нажмите «далее»

Цель использования земельного участка

Цель

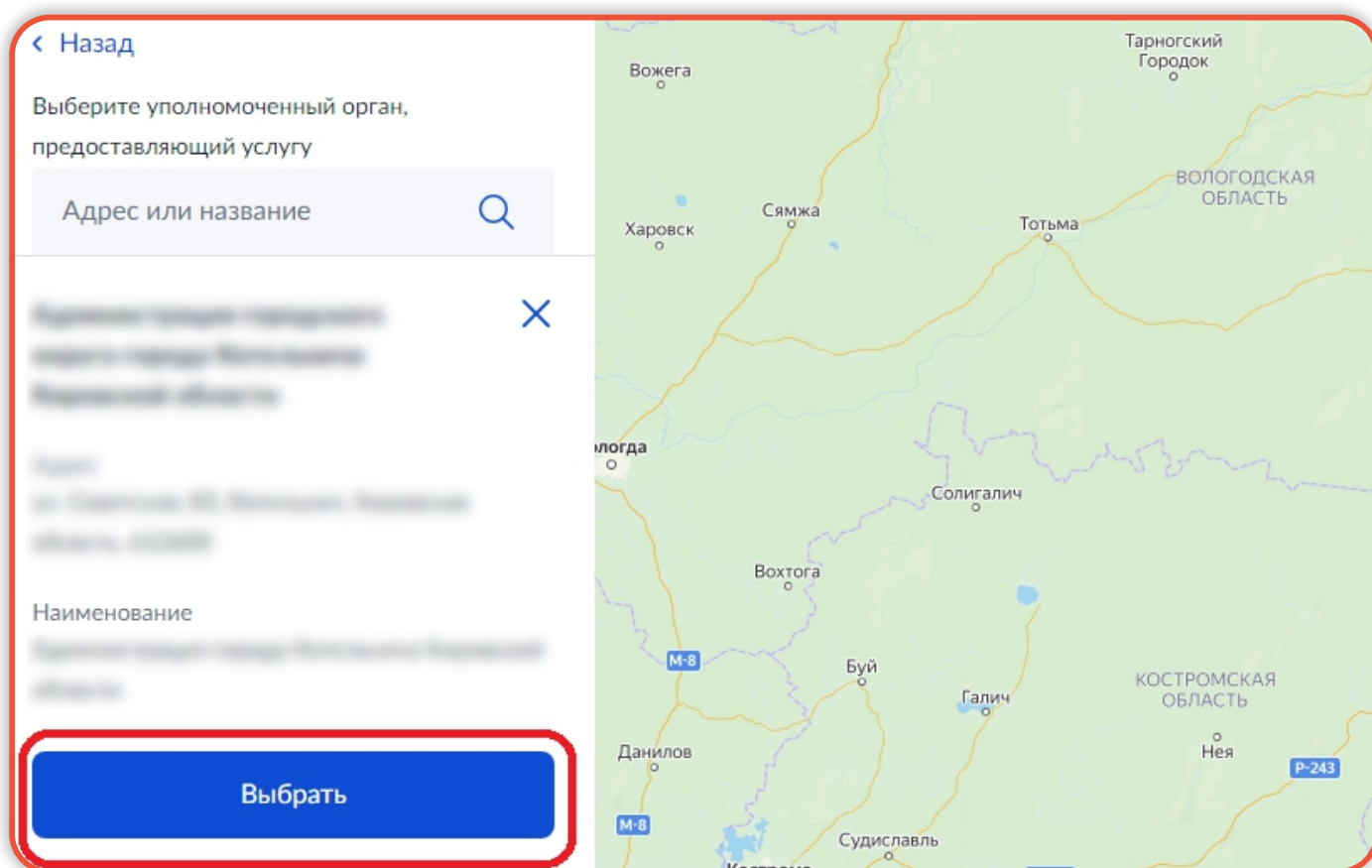
20 / 2000

Укажите, что вы планируете строить. Например, Торговый центр. Данная информация будет использована для определения нагрузки возможных точек подключения объекта капитального строительства к сетям инженерно-технического обеспечения.

Далее



Выберите уполномоченный орган,
предоставляющий услугу и нажмите «выбрать»





Укажите способ получения результата предоставления услуги и нажмите «подать заявление»

Способ получения результата предоставления услуги

Электронный результат предоставления услуги будет предоставлен в Ваш личный кабинет на ЕПГУ

- Получить дополнительно результат на бумажном носителе
- МФЦ Личное обращение в уполномоченный орган

Подать заявление



Следите за изменением статуса заявления в личном кабинете

Результатом услуги является градостроительный план земельного участка в форме электронного документа.

