


ВЫДАЧА РАЗРЕШЕНИЯ НА СТРОИТЕЛЬСТВО ОБЪЕКТА КАПИТАЛЬНОГО СТРОИТЕЛЬСТВА

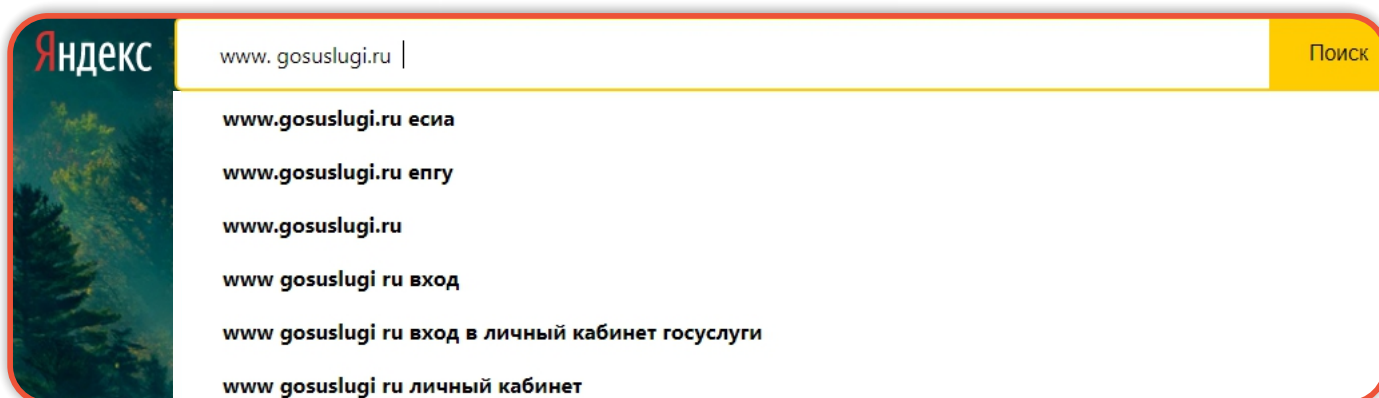
(В ТОМ ЧИСЛЕ ВНЕСЕНИЕ ИЗМЕНЕНИЙ В РАЗРЕШЕНИЕ НА
СТРОИТЕЛЬСТВО ОБЪЕКТА КАПИТАЛЬНОГО СТРОИТЕЛЬСТВА
И ВНЕСЕНИЕ ИЗМЕНЕНИЙ В РАЗРЕШЕНИЕ НА СТРОИТЕЛЬСТВО
ОБЪЕКТА КАПИТАЛЬНОГО СТРОИТЕЛЬСТВА В СВЯЗИ С
ПРОДЛЕНИЕМ СРОКА ДЕЙСТВИЯ ТАКОГО РАЗРЕШЕНИЯ)



Сроки оказания услуги: 5 рабочих дней



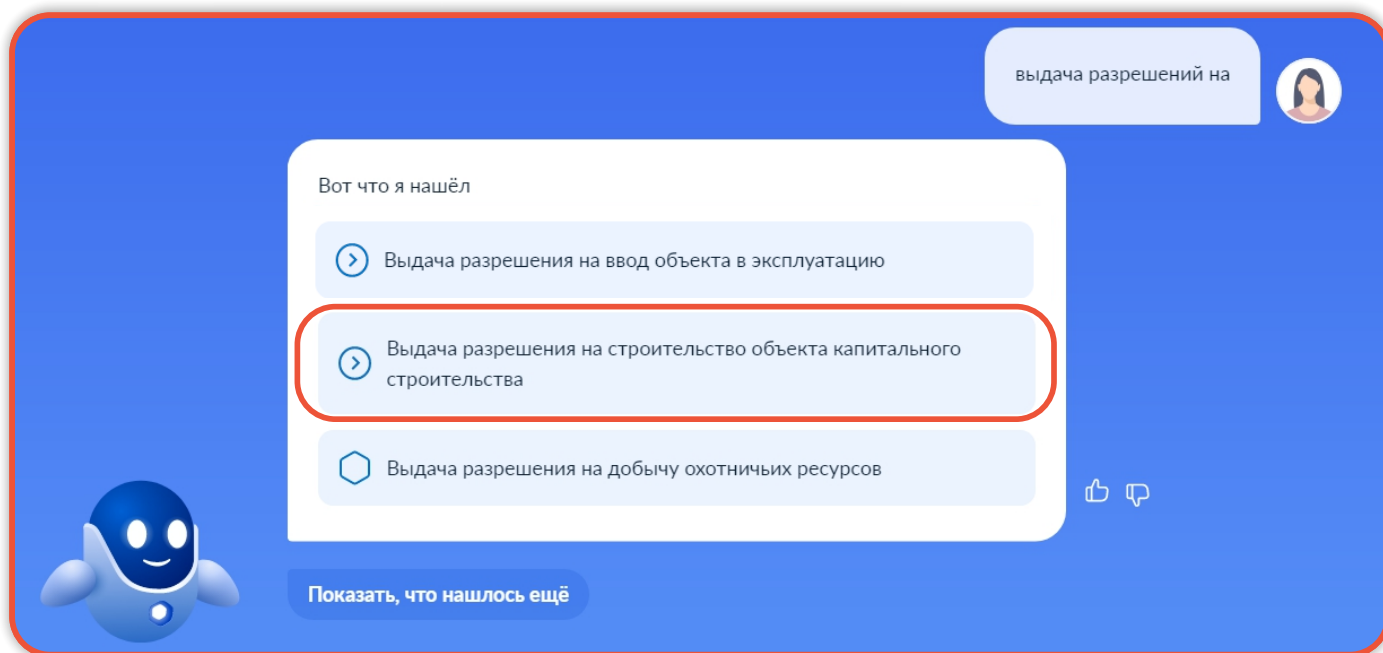
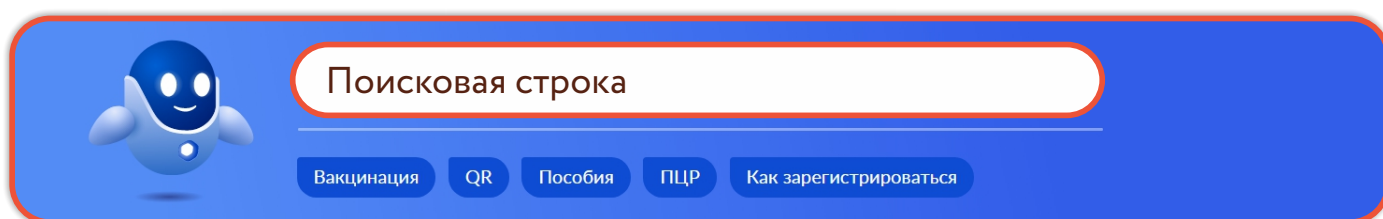
Введите в адресной строке
браузера **www.gosuslugi.ru**



Выполните авторизацию на сайте с помощью
учетной записи ЕСИА
(Единая система идентификации и аутентификации)



На главной странице сайта в поисковой строке наберите «Выдача разрешения на строительство объекта» и выберите из списка «Выдача разрешений на строительство объекта капитального строительства»





Ознакомьтесь с условиями подачи заявления и нажмите «Начать»

Выдача разрешения на строительство объекта капитального строительства

Разрешение на строительство дает право застройщику осуществлять строительство линейных объектов и объектов капитального строительства.

Для строительства индивидуального жилого дома или садового дома получать разрешение не требуется.

Строительство объектов капитального строительства без разрешения на строительство не допускается, за исключением случаев, когда разрешение на строительство не требуется.

Срок услуги 5 рабочих дней.

Результатом услуги является разрешение на строительство в электронном виде.

Начать



Выберите цель обращения

Цель обращения

Выдача разрешения на строительство >

Внесение изменений в ранее выданное разрешение на строительство >

Исправление технической ошибки в разрешении на строительство >

Получение дубликата разрешения на строительство >



Выберите кто обращается за услугой

Кто обращается за услугой?

Заявитель >

Представитель >



Проверьте актуальность Ваших персональных данных и если все правильно, нажмите «Верно»

Сведения о заявителе

Поддольский Николай Владимирович

Дата рождения
19.05.1985

Паспорт гражданина РФ

Серия и номер
5005 299907

Дата выдачи
05.04.2016

Кем выдан
Подольский УМВД России по Подольскому району в Московской области
Подольск, Россия

Код подразделения
400001

[Изменить](#)

Верно



Проверьте корректность номера Вашего мобильного телефона, если данные верны, нажмите «Верно»

Контактный телефон заявителя

— Нашли ошибку?
Измените данные в личном кабинете

Контактный телефон
+7 900 123 45 67 89

Верно



Проверьте адрес электронной почты и нажмите «Верно»

Электронная почта заявителя

— Нашли ошибку?
Измените данные в личном кабинете

Электронная почта
p@b.com

Верно



Введите адрес регистрации и нажмите «Верно»

Адрес регистрации заявителя

Адрес

125080, г. Москва, ул. Профсоюзная, д. 78, кв. 1

> Уточнить адрес

Нет дома Нет квартиры

Верно



Укажите наличие зарегистрированного права на земельный участок в ЕГРН

Право застройщика на земельный участок зарегистрировано в ЕГРН?

Наличие зарегистрированного права на земельный участок в Едином государственном реестре недвижимости можно проверить в личном кабинете на сайте Росреестра <https://rosreestr.gov.ru>, в разделе "Мои объекты"

Право зарегистрировано в ЕГРН



Право не зарегистрировано в ЕГРН





Определите предназначение земельного участка

Земельный участок предназначен для размещения объектов федерального, регионального, местного значения?

К объектам федерального, регионального, местного значения относятся объекты капитального строительства, предназначенные для осуществления государством своих полномочий. Например: Государственная клиническая больница, Муниципальное дошкольное общеобразовательное учреждение

Не предназначен



Предназначен



Определите необходимость проведения экспертизы проектной документации

Требуется экспертиза проектной документации?

Экспертиза проведена



Экспертиза не требуется



Если экспертиза проведена впишите ее реквизиты

Реквизиты положительного заключения экспертизы проектной документации

Номер

Дата



Далее



Загрузите документы и нажмите «Далее»

Загрузите документы

Результаты инженерных изысканий

Для загрузки выберите файл с расширением PDF, DOC, DOCX, RAR, ZIP, JPG, JPEG, PNG, BMP, TIFF, SIG.

Максимально допустимый размер файла – 100 Мб.

Перетащите файлы или выберите на компьютере

 [Выбрать файл](#)

Пояснительная записка

Вам необходимо сопроводить каждый документ с разделами проектной документации файлом с открепленной электронной подписью в формате sig

Для загрузки выберите файл с расширением PDF, DOC, DOCX, RAR, ZIP, JPG, JPEG, PNG, BMP, TIFF, SIG.

Максимально допустимый размер файла – 100 Мб.

Перетащите файлы или выберите на компьютере

 [Выбрать файл](#)

Архитектурные и конструктивные решения

При строительстве объектов социально-культурного и коммунально-бытового назначения (здравоохранения, образования, культуры, отдыха, спорта, транспорта, торговли, общественного питания, делового, административного, финансового, религиозного назначения, жилищного фонда) подгрузите также разделы с мероприятиями, направленными на обеспечение доступа инвалидов к объекту капитального строительства.

Вам необходимо сопроводить каждый документ с разделами проектной документации файлом с открепленной электронной подписью в формате sig

Для загрузки выберите файл с расширением PDF, DOC, DOCX, RAR, ZIP, JPG, JPEG, PNG, BMP, TIFF, SIG.

Максимально допустимый размер файла – 100 Мб.

Перетащите файлы или выберите на компьютере

 [Выбрать файл](#)

Проект организации строительства

Вам необходимо сопроводить каждый документ с разделами проектной документации файлом с открепленной электронной подписью в формате sig

Для загрузки выберите файл с расширением PDF, DOC, DOCX, RAR, ZIP, JPG, JPEG, PNG, BMP, TIFF, SIG.

Максимально допустимый размер файла – 100 Мб.

Перетащите файлы или выберите на компьютере

 [Выбрать файл](#)

[Далее](#)



Определите необходимость проведения работ по сносу

Требуется проведение работ по сносу?

Снос объектов не требуется



Снос объектов требуется



Определите тип объекта строительства, реконструкции

Какой тип объекта строительства, реконструкции?

Объект капитального строительства (кроме линейных объектов)



Линейный объект



Укажите наименование объекта и нажмите «далее»

Сведения об объекте

Наименование объекта в соответствии с проектной документацией

Далее



Укажите сведения о земельном участке

Сведения о земельном участке

Кадастровый номер земельного участка

XXXXXXXXXXXX

Кадастровый номер должен иметь значение в формате: 2:2:4-7:1-9 символов.
Например, 12:23:5432167:98765

Кадастровый номер земельного участка можно узнать, в том числе по условному номеру, на сайте Росреестра <https://rosreestr.gov.ru>, посредством сервиса «Справочная информация по объектам недвижимости в режиме online»

Добавить

Далее



Укажите реквизиты градостроительного плана земельного участка и нажмите «далее»

Реквизиты градостроительного плана земельного участка

Номер

XXXXXXXXXXXX

Дата

XX.XX.XXXX



Например: RU12334678-MSK910123

Уполномоченный орган, выдавший градостроительный план земельного участка

Администрация Ленинского района

Далее



Укажите вид строительных работ

Какой вид строительных работ?

Строительство



Реконструкция



Укажите территорию, на которой проводится строительство

Строительство проводится на территории исторического поселения?

Не на территории исторического поселения



На территории исторического поселения



Ответьте на вопрос: договор развития территории заключен?

Договор развития территории заключен?

Договор не заключен



Договор о развитии территории заключен





Определите необходимость проведения экологической экспертизы проектной документации

Требуется проведение экологической экспертизы проектной документации?

Экологическая экспертиза не требуется



Экологическая экспертиза проведена



Определите необходимость получения разрешения на отклонение от предельных параметров строительства

Требуется получение разрешения на отклонение от предельных параметров строительства?

Разрешение не требуется



Разрешение получено



Определите необходимость установления или изменение границ зон с особыми условиями использования территории

Требуется установление или изменение границ зон с особыми условиями использования территории?

Установление и изменение зон не требуются

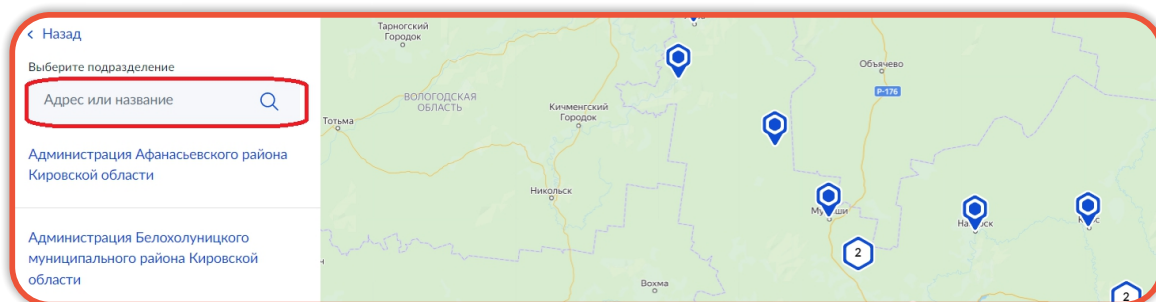


Границы зон установлены (изменены)

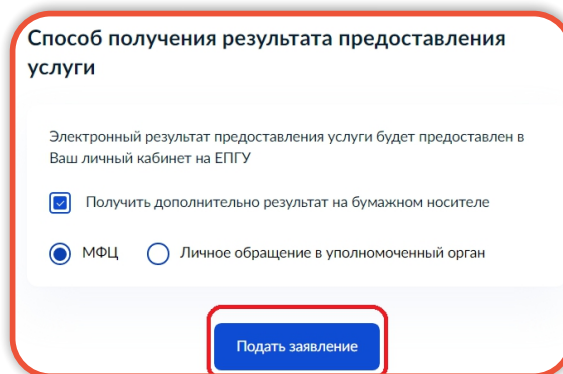




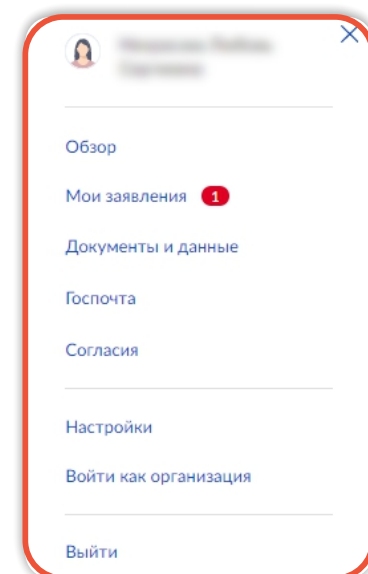
Укажите адрес



Укажите способ получения результата предоставления услуги и нажмите «подать заявление»



Следите за изменением статуса заявления в личном кабинете



Результатом услуги является разрешение на строительство в электронном виде.